

霧島市上水道事業（仮称）宇都良配水池 舗装工計画平面図 【場内配管】
S=1:500（A3時 S=1:1,000）



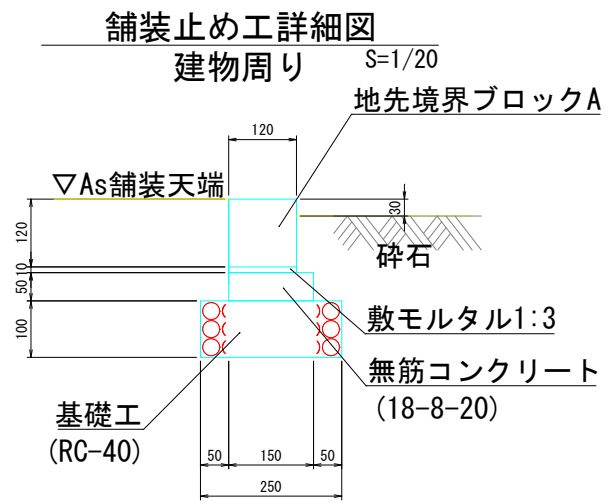
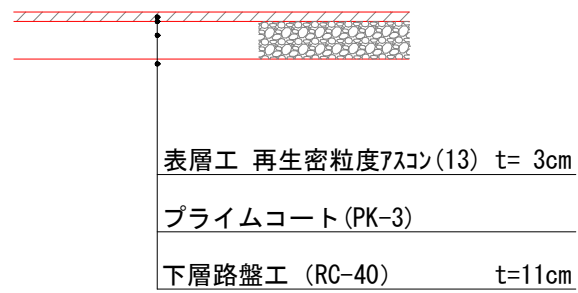
数量表

アスファルト	
① 場内	A= 3579.9m3
② 抑制池	A=391.1m3
計 3971.0m3	
砕石敷き工	
③ 建屋	A= 17.1m3
④ 1号配水池	A= 112.0m3
⑤ 2号配水池	A= 112.0m3
計 241.1m3	
舗装止め工	
⑥ 建屋	L= 23.1m
⑦ 1号配水池	L= 115.9m
⑧ 2号配水池	L= 115.9m
計 254.9m	

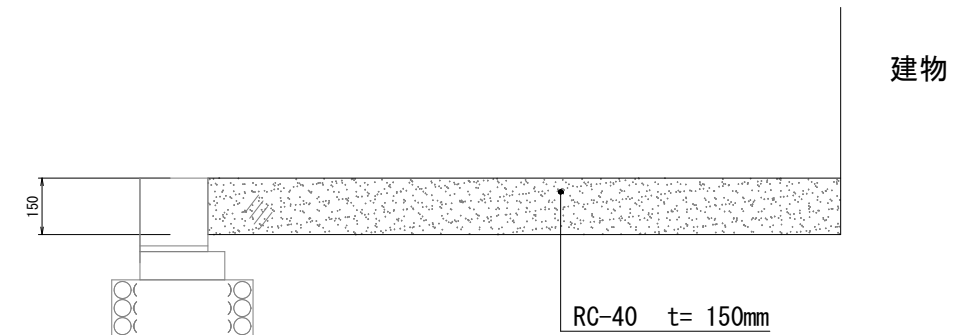
件 名	R7（仮称）宇都良配水池送配水管布設工事			
図 面	霧島市上水道事業（仮称）宇都良配水池 舗装工計画平面図 【場内配管】			44 45
縮 尺	1/500 (A3 S=1:1000)	承	設	製
		認	計	図
鹿児島県 霧島市 上下水道部				

霧島市上水道事業（仮称）宇都良配水池 場内整備付帯構造物詳細図 【場内配管】
S=図示

アスファルト舗装詳細図
S=1/30



砕石敷き詳細図
建物周り S=1/20



件 名	R7(仮称)宇都良配水池送配水管布設工事				
図 面	霧島市上水道事業（仮称）宇都良配水池 場内整備付帯構造物詳細図 【場内配管】				45 45
縮 尺	S=図示	承 認	設 計	製 図	
鹿児島県 霧島市 上下水道部					